
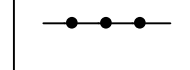





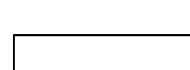














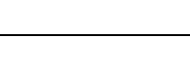

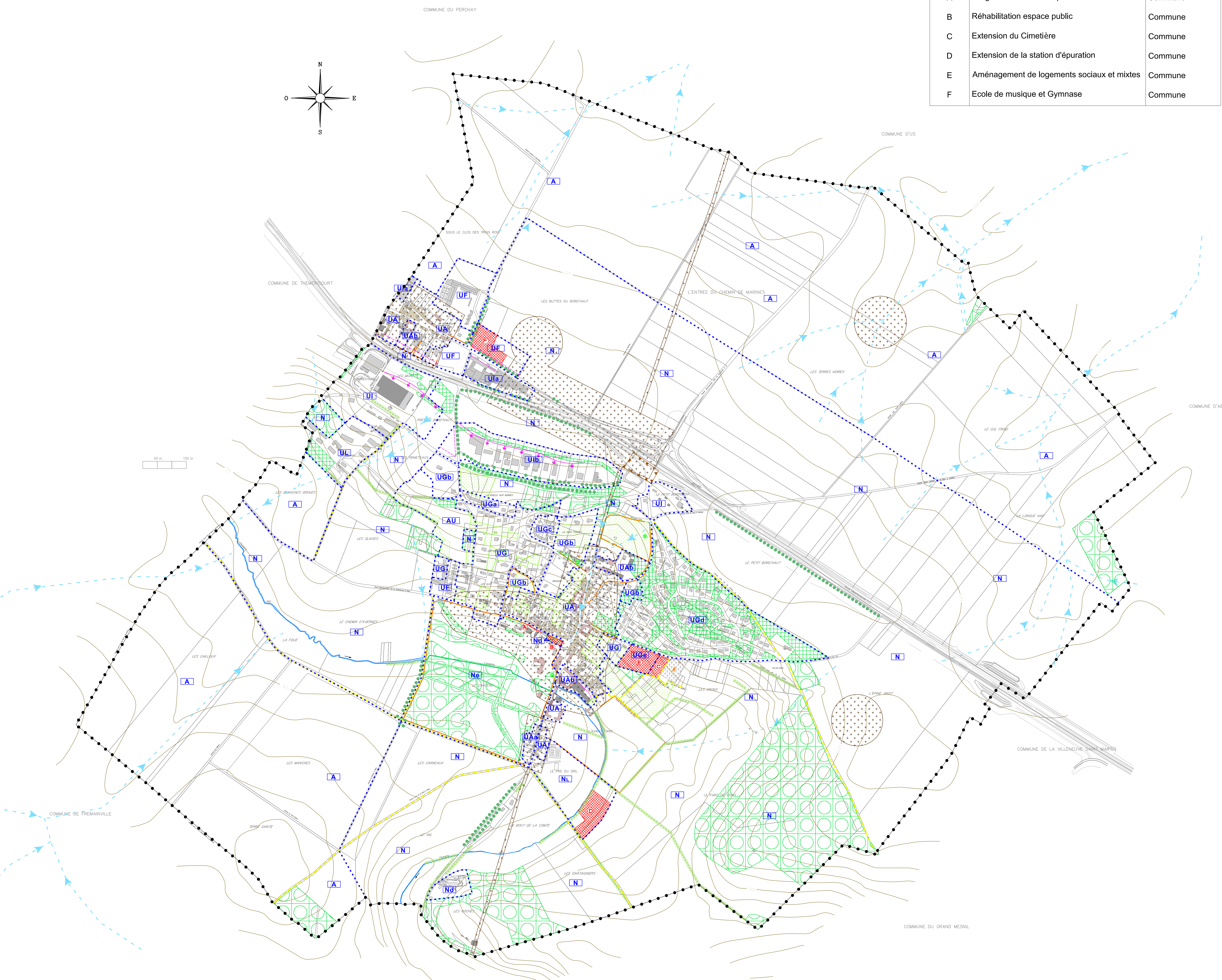


**TABLEAU DES EMPLACEMENTS RESERVES**


| N° ER | DESTINATION                                | BENEFICIAIRE |
|-------|--|--------------|
| A     | Intégration au domaine public              | Commune      |
| B     | Réhabilitation espace public               | Commune      |
| C     | Extension du Cimetière                     | Commune      |
| D     | Extension de la station d'épuration        | Commune      |
| E     | Aménagement de logements sociaux et mixtes | Commune      |
| F     | Ecole de musique et Gymnase                | Commune      |

**LEGENDE**

-  AXE DE RUISSELLEMENT
-  LIMITE DE COMMUNE
-  LIMITE DE ZONE, DE SECTEUR
-  ZONE URBAINE
-  ZONE A URBANISER
-  ZONE NATURELLE
-  ZONE AGRICOLE
-  EMPLACEMENT RESERVE
-  RETRAIT D'IMPLANTATION DES CONSTRUCTIONS
-  LIMITE D'IMPLANTATION DES CONSTRUCTIONS
-  ANCIENNES CARRIERES SOUTERRAINES
-  VESTIGES ARCHEOLOGIQUES
-  ESPACES BOISES CLASSES
-  ESPACES ARBORES A PRESERVER AU TITRE DU L.123.1.7° DU CODE DE L'URBANISME
-  ESPACES D'AGREMENT A PRESERVER AU TITRE DU L.123.1.7° DU CODE DE L'URBANISME
-  CHEMINS A PROTEGER AU TITRE DU L.123.1.6° DU CODE DE L'URBANISME
-  CONSTRUCTION D'INTERET PATRIMONIAL A PRESERVER AU TITRE DE L'ARTICLE L.123.1.7° DU CODE DE L'URBANISME
-  ENSEMBLE BATI A PRESERVER AU TITRE DE L'ARTICLE L.123.1.7° DU CODE DE L'URBANISME
-  ALIGNEMENTS D'ARBRES A PRESERVER ET A PLANTER AU TITRE DE L'ARTICLE L.123.1.7° DU CODE DE L'URBANISME
-  HAIES A PRESERVER AU TITRE DE L'ARTICLE L.123.1.7° DU CODE DE L'URBANISME
-  ARBRES REMARQUABLES A PRESERVER AU TITRE DE L'ARTICLE L.123.1.7° DU CODE DE L'URBANISME
-  MURS ET CLOTURES A PROTEGER AU TITRE DE L'ARTICLE L.123.1.7° DU CODE DE L'URBANISME
-  AQUEDUC A PRESERVER AU TITRE DE L'ARTICLE L.123.1.7° DU CODE DE L'URBANISME
-  ELEMENTS DU PETIT PATRIMOINE BATI A PROTEGER AU TITRE DE L'ARTICLE L.123.1.7° DU CODE DE L'URBANISME



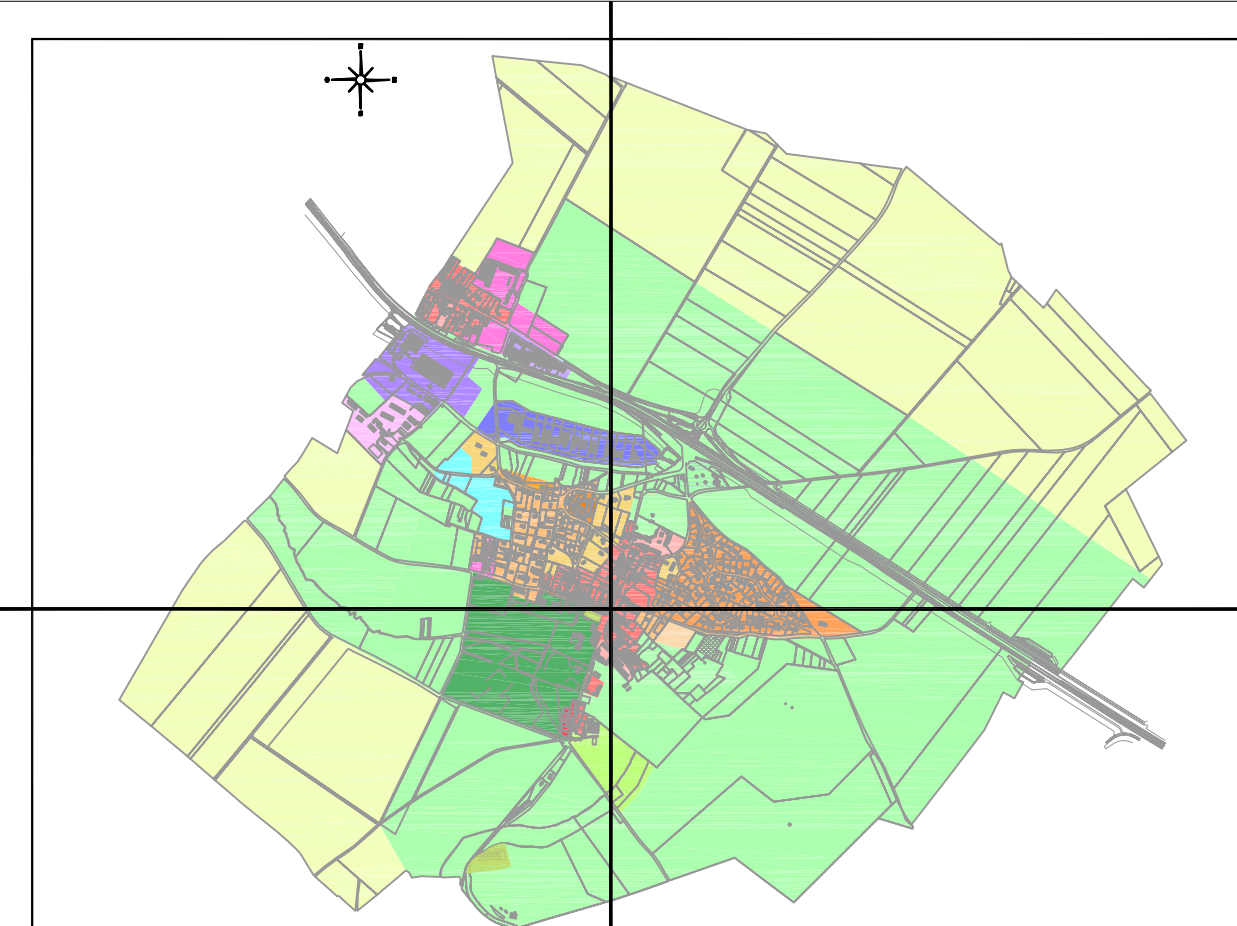
DEPARTEMENT DU VAL D'OISE



**COMMUNE DE VIGNY**

n° INSEE : 95.658


COMMUNE DE VIGNY - Mairie - 04, rue Beaudouin 95450 VIGNY - T/ 01.30.39.21.20 - F/01.30.39.22.05



PLAN LOCAL D'URBANISME  
**DOCUMENT GRAPHIQUE**  
PLAN D'ENSEMBLE

ECHELLE : 1/5000e

APPROUVE LE :  
12/02/2008



Hortésie - 11 rue des Saules - 95 450 VIGNY - T/ 01.30.39.24.88 - F/ 01.34.66.16.59 - hortésie@hortésie.biz